

5687629 (EPSG:25832)



### Thüringer Ministerium für Digitales und Infrastruktur

Geoproxy Kartenauszug

Ca. 1 : 5000






04.07.2025

WSG\_Freiteroeder-Keupersenke\_Schoenhagen

Der vorliegende Auszug wurde aus Daten verschiedener grundstücks- und raumbezogener Informationssysteme erstellt. Er stellt keinen amtlichen Auszug im Sinne des Thüringer Vermessungs- und Geoinformationsgesetzes in der jeweils geltenden Fassung dar, so dass eine rechtsverbindliche Auskunft daraus nicht abgeleitet werden kann.

© GeoBasis-DE / BKG 2025 dl-de/by-2-0

# Legende

|                                      |   |
|--------------------------------------|---|
| Orthophotos (Luftbild) Farbe         | keine Legende verfügbar   |
| Ortslage                             | Ortslage  |
| Bundesland                           |  Bundesland  |
| Wasser- und Heilquellenschutzgebiete | <ul style="list-style-type: none"> <li> WSG, Schutzzone I, in Planung/ in Verfahren</li> <li> WSG, Schutzzone I, festgesetzt</li> <li> WSG, Schutzzone II, in Planung/ in Verfahren</li> <li> WSG, Schutzzone IIA, in Planung/ in Verfahren</li> <li> WSG, Schutzzone IIB, in Planung/ in Verfahren</li> <li> WSG, Schutzzone IIC, in Planung/ in Verfahren</li> <li> WSG, Schutzzone II, festgesetzt</li> <li> WSG, Schutzzone IIA, festgesetzt</li> <li> WSG, Schutzzone IIB, festgesetzt</li> <li> WSG, Schutzzone IIC, festgesetzt</li> <li> WSG, Schutzzone III, in Planung/ in Verfahren</li> <li> WSG, Schutzzone IIIA, in Planung/ in Verfahren</li> <li> WSG, Schutzzone IIIB, in Planung/ in Verfahren</li> <li> WSG, Schutzzone IIIC, in Planung/ in Verfahren</li> <li> WSG, Schutzzone III, festgesetzt</li> <li> WSG, Schutzzone IIIA, festgesetzt</li> <li> WSG, Schutzzone IIIB, festgesetzt</li> <li> WSG, Schutzzone IIIC, festgesetzt</li> <li> HQSG, qualitative Schutzzone I, in Planung/ in Verfahren</li> <li> HQSG, qualitative Schutzzone II, in Planung/ in Verfahren</li> <li> HQSG, qualitative Schutzzone III, in Planung/ in Verfahren</li> <li> HQSG, quantitative Schutzzone A, in Planung/ in Verfahren</li> <li> HQSG, quantitative Schutzzone B, in Planung/ in Verfahren</li> <li> HQSG, qualitative Schutzzone I, festgesetzt</li> <li> HQSG, qualitative Schutzzone II, festgesetzt</li> <li> HQSG, qualitative Schutzzone III, festgesetzt</li> <li> HQSG, quantitative Schutzzone A, festgesetzt</li> <li> HQSG, quantitative Schutzzone B, festgesetzt</li> </ul> |