






- Legende:**
-  Verfahrensgrenze
 -  dauerhaft entzogene Fläche
 -  vorübergehend entzogene Fläche
 -  Anlagennummer

 Thüringer Landesamt für
Bodenmanagement und Geoinformation
Flurbereinigungsbereich Nordthüringen

Flurbereinigungsverfahren: Kirchgandern

Aktenzeichen: 1-2-0650

Anlage 2
Karte zur vorläufigen Anordnung
Maßstab 1:5000